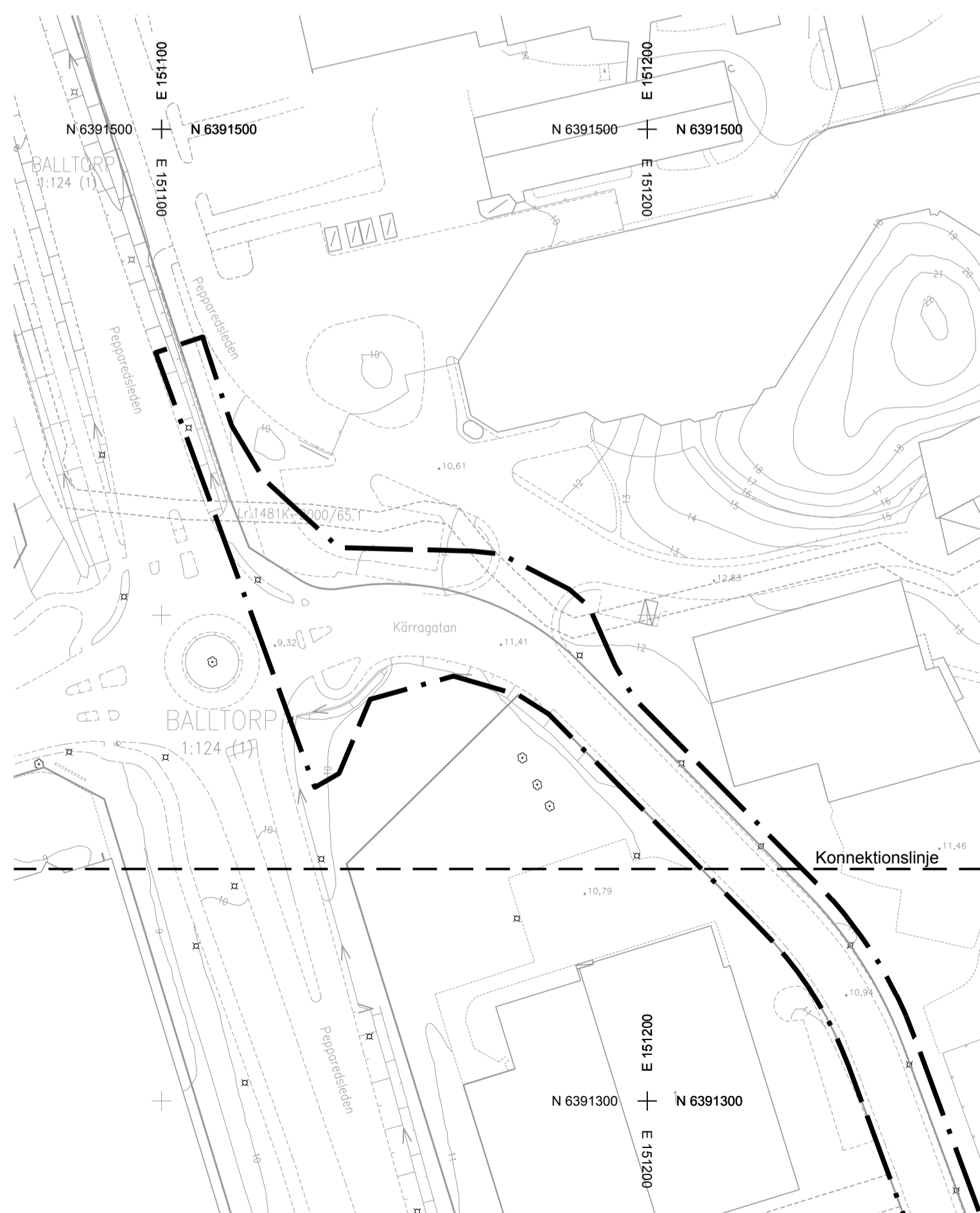
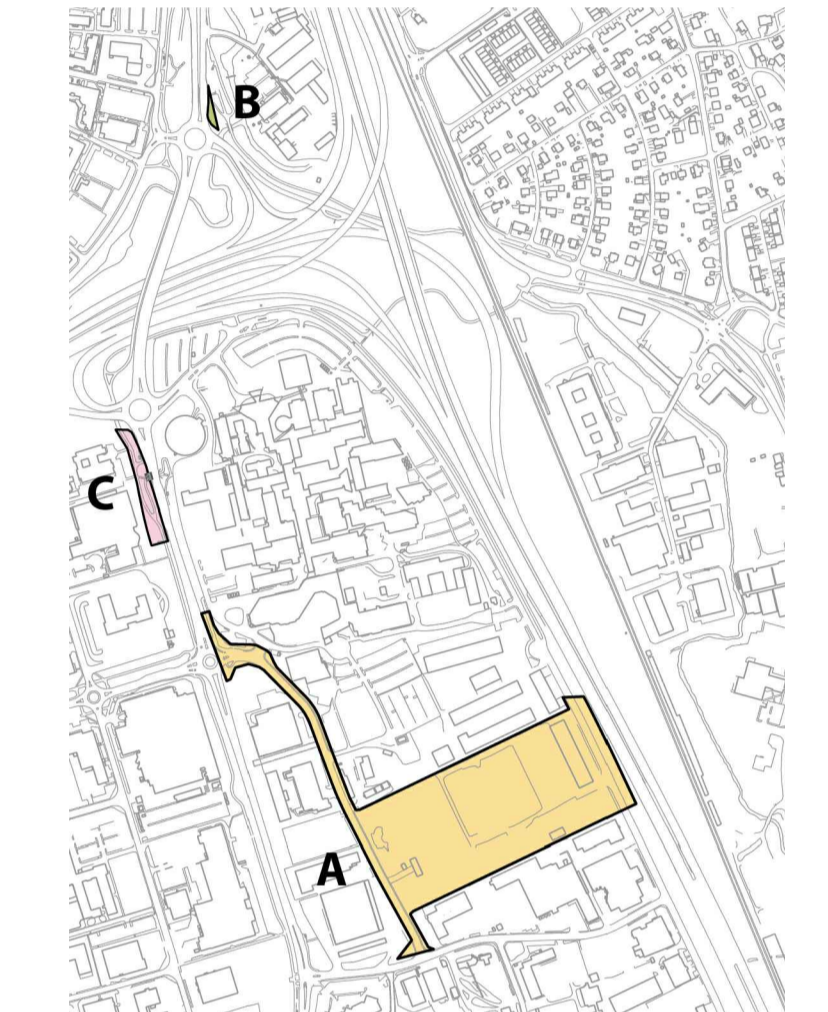
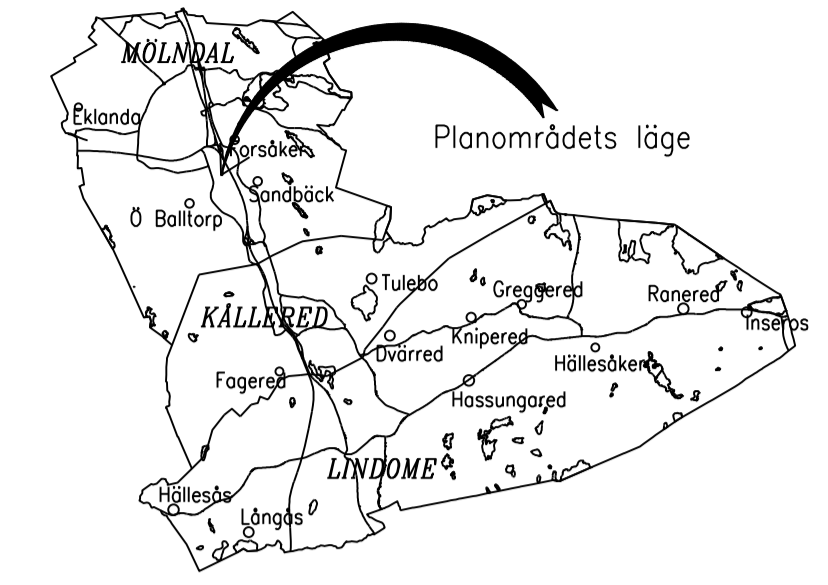




Plankarta område A del 2, 1:1000 A1, 1:2000 A3

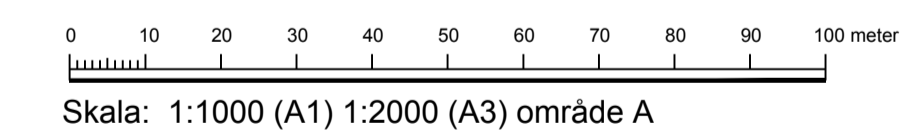



Grundkarta område A del 2, 1:1000 A1, 1:2000 A3



BETECKNINGAR PÅ GRUNDKARTAN

ÅBY	Trakt-/Kvartersnamn	Väg	-----
2:145 3	Registernummer på fastighet	Dike	—+—
S:1	Registernummer för samfällighet	Lövträd	o
GA:1	Gemensamhetsanläggning	Nivåkurvor	o
(5)	Områdesnummer på registerenhet	Byggnader (hela kryss = inmätt)	□
Trakt-/Kvartersstråkgräns	-----	Skärmtak	□
Fastighetsgräns	-----	Transformator	⊕
Rättighetsgräns	-----	Lednings- och belysningsstolpe	+
Rättighetsbezeichnung	-----	Strandlinje	—+—
Sjunt	—+—	Höjdpinningsledning	—+—
Sjömur	—+—	Koordinatkrävs	+
Staket	—+—		
Höck	—+—		





Detaljplan och grundkarta för
TINGSHUSET 13 m.fl.
inom Åbro i Mölndal, del A blad 2 (2)
Upprättad av Stadsbyggnadsförvaltningen 2019-03-05
Reviderad 2019-05-21

Elisabeth Östman
Planchef

Johan Wiik
Planarkitekt

Ritad av: Petra Svensson, Arkitekterna Krook & Tjäder AB

ANTAGANDEHANDLING
Övriga planhandlingar

- Planbeskrivning
- Illustrationskarta
- Grundkarta
- Fastighetsförteckning
- Utredningar, se planbeskrivning
- Samrådsredogörelse
- Granskningsutlåtande

BESLUT	INST	DATUM
Uppdrag	KS	2018-01-24
Samråd	PU	2018-06-12
Granskning	PU	2019-02-05
Antagande	KF	2019-06-19
Laga kraft		2019-09-24

AKT NR 1481K-P2019/3

plan: Sverref 99 12 00
höjd: RH2000